



Viski Károly Múzeum Kalocsa

6300 Kalocsa

Szent István király út 25.

Levelezési cím: 6301 Kalocsa, Pf.: 82.

Tel/Fax: 36-78-462-351

E-mail: viski.karoly@freemail.hu

<http://www.viskikarolymuzeum.hu>

NEMZETI KULTURÁLIS ALAP

Örökségvédelem Kollégiuma

Pályázati azonosító: 207134/00422

Szakmai beszámoló

Lelőhely neve: Harta Szüle

Lelőhely nyilvántartási azonosítója: 34092

Az elvégzett munka leírása

Az elmúlt években a Viski Károly Múzeum Kalocsa gyűjtőterületén több középkori templomot is megkutathattunk, így a sármégyi (Homokmégy-Szentegyházpart), a máriaházi (Homokmégy Vén Pál tanya), valamint a dunapataji református templomot is. Korábban Székely György kutatásának köszönhetően a Dunapataj Szent Tamás dombi templom vált ismerté. A feltárások, illetve a Kecskeméti Katona József Múzeum Bács-Kiskun vármegyében végzett egyházi topográfiai kutatásának köszönhetően egyre több információval rendelkezünk a Kalocsai Sárköz egyházi épületeiről. 2023. őszén sor kerül a Harta miklai templom kutatására is.

A mostani pályázatban szereplő leelőhely Harta északi részén, a belterülettől alig másfél kilométerre található. A faluhelyet a Duna Mappáción „Templom föld„ elnevezés jelölte. D. Szabó Kálmán 1993-as terepbejárási anyagában Izirkerch néven. 2014-ben Wilhelm Gábor azonosította be a leelőhelyet. Rétfalvi Teofil hartai névgyűjtésében így szerepel: „92. Szirkerch /Szülei templom/ A „Szire” a „Szülle” helyi svábos alakja, a Kerch templomot jelent. Évszázadokkal ezelőtt állítólag egy templom állott itt. A hartai helytörténeti gyűjteményben van egy nagy római korból származó kő, mely egy öreg hartai házból került elő. Bemondása szerint a „Szirekechből” származik.”

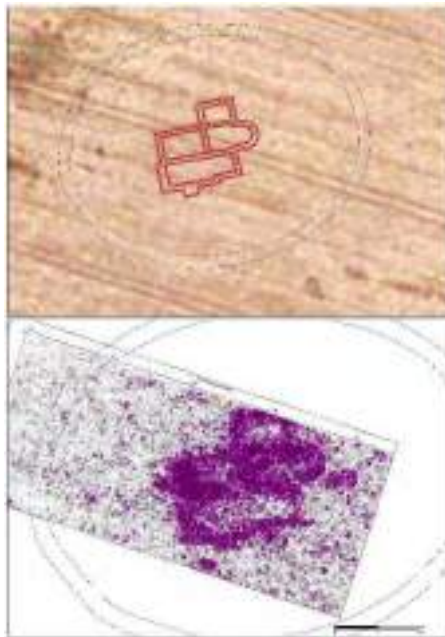
A templom már az Árpád-korban állhatott, később a középkor folyamán többször bővítették. A település valószínűleg a hódoltság első felében elpusztult, mert az 1570. évi defterben már csak pusztaként szerepel.

2015-ben Pánya István és Rosta Szabolcs foglalkozott többek között ezzel a leelőhellyel is „Dunapataj és Solt közötti terület késő középkori településhálózatának változása” című tanulmányukban. Légi felvételeken a falu szerkezete igen jól tanulmányozható. Rosta Szabolcs és Pánya István tanulmányukban közölt fotó alapján két párhuzamos, ÉNy-DK irányú dombra

települt, s ezek között húzódott a falu főutcája. A falu keleti végén, a magasabbik dombháton állt a templom.

Terepbejárás és fémkeresős kutatás során embercsontok, téglá- és kőtöredékek, Árpád-kori és középkori kerámiatöredékek, valamint többek között egy kereszt-töredék is előkerült. Talán innen származik az a bronz sarkantyú, melyet Harta és Bojár között talált Hauer Béla, és amely a Nemzeti Múzeumba kerül (Hampel 1899).

A templom pontos helye jól meghatározható a nemrégiben készített talajradaros felmérésnek köszönhetően (a felmérést Pánya István és Pázmándi Gergely végezte- Kecskeméti Katona József Múzeum), mely szerint több építési periódusú templommal kell számolni. A felszínen törmelék és embercsontok mutatják meg a templom egykori helyét, melyet a földművelés évről évre pusztít.



2024 tavaszán a területen terepbejárást és műszeres leletfelderítést végeztünk. Ennek során 124 db új fémtárggyal gazdagodott a múzeum gyűjteménye. A leletek között középkori pénzermék, gyűrűk, ruhakapcsok késnyélvégek, pártadíszek fordultak elő.

A kutatás során egy különleges tárgy is előkerült Szüle középkori faluhelyéről. Medics László – Közösségi Régészeti Körünk tagja – az év egyik legszebb leletét találta meg, egy pápai ólombullát. A Hartáról előkerült bulla V. Orbán pápa (1362–1370) nevéhez köthető. Jelentőségét mutatja, hogy régészeti kutatások során Magyarország területéről 15 ilyen tárgy került eddig elő. Előlapján SPA SPE felirat és Szent Pál valamint Szent Péter apostolok ábrázolása, hátlapján URBANUS PP V felirat olvasható.



A feltárást 390 m² területen, 5X5m-es szelvényekben végeztük, immár a templom pontosan behatárolható területén 2024. július 1. és augusztus 16-a között. Egy kis szelvénnel a légi felvételeken jól látható templomot kerítő árkot is megkutattuk, vizsgálva annak nagyságát, mélységét. A szelvényeket a talajradaros felmérések alapján a geodéták végezték el.

A Viski Károly Múzeum Kalocsa részéről 1 fő régész és 1 fő régésztechnikus, restaurátor vesz részt az ásatáson. A térinformatikát Dr. Pánya István földrajzkutató (Kecskeméti Katona József Múzeum) végzi, a geodéziai felmérést Körmendi László és Buczkó Gábor. A Viski Károly Múzeum és a Szegedi Tudományegyetem közötti szerződés alapján 5-7 fő régészhallgató töltötte gyakorlatát az ásatáson. A múzeummal szerződésben álló 12 fő önkéntes végezte a műszeres leletfelderítést a feltárási ideje alatt.

A felső, szántott réteg gépi eltávolítása után a feltárási munka kézi erővel zajlott. A kutatás során az 078/48 hrsz-ú földterület tulajdonosai és használója is hozzájárult a terület régészeti célú igénybevételéhez az ásatás idejére. A régészeti bontómunkát diákmunkások és régészhallgatók végezték, valamint alkalmaztunk a feltárási idejére régészeti bontómunkára és technikus feladatokra két személyt.

A feltárási költségek egy részét a Viski Károly Múzeum Kalocsa önerőből fedezte, másik részét az NKA Örökségvédelmi Kollégiumának pályázatából finanszíroztuk. A térinformatikát Dr. Pánya István végezte el a Kecskeméti Katona József Múzeum részéről a korábbi együttműködési megállapodásunknak megfelelően.

Tudományos eredmények összefoglalása

A másfél hónapos ásatás eredményeként az alapfalak tisztázására került sor, valamint az Árpád-kori templomrész, illetve a főhajó és a torony teljes feltáráására.

5x5 méteres szelvényekben rétegenként haladtunk lefelé. A felső, törmelékes réteg eltávolítása után a sírok betöltése következett. Összesen 43 objektumot tártunk fel, ebből 1 árok részlet, 3 gödör és 39 sír fordult elő. Két szelvényt alakítottunk ki, az elsőben a templom alapfalait tártuk fel, a másodikban a templomot körülvevő árok egy részletét.

A templom építése több periódusra volt bontható, mely az alapozásoknál jól elkülöníthető volt. A jól elkülöníthető leletanyag, köztük pénzérmék alapján jól datálható az építkezések kora. A szülei templom kéthajós volt, É-i oldalon egy sekrestye, Ny-i végében egy torony csatlakozott hozzá.

A templom tájolása ÉK-DNy. Az első építési periódus valamikor az Árpád-kor végére esik. Ekkor a talajradaros felmérés eredményének ellentmondóan egy egyenes szentélyzáródású templomot építettek, melynek alapozása habarcsba ágyazott kövekből készült. Szentélyét a sarkoknál pillérrel erősítették meg. Ezt a középkor folyamán a 14. század végén 15. század elején kibővítették, majd a 15. században egy tornyot is építettek hozzá.

A középkori bővítmény alapozása döngölt sárga agyag benne törmelékkel. A felmenő falakat téglából építették. Két sor téglá között törmelékkel töltötték ki az így létrehozott köpenyt. A torony alapozása habarcsba ágyazott nagyméretű mészkövekből készült. Az itt előkerült pénzérmék 15 századiak. A toronyalapozás körvonala a talajradaros mérés alapján nem volt kivehető, itt egy nagyon törmelékes részt jelzett a műszer. Ennek oka, hogy a torony fel volt töltve téglá és kötörmelékkel, melyből sok ép darab is előkerült. A templomhoz az É-i oldalon egy nagyméretű sekrestye csatlakozott, melynek falazatát, alapozását részben elbontották, egy részén csak az alapozási árok volt megfigyelhető. A D-i oldalon egy oldalhajót építettek a korábbi templomhoz, melynek a K-i oldalon egyenes záródású szentélye volt. Alapozása rossz minőségű, döngölt föld és törmelék keveréke. A D-i oldalon egy 80x80 cm-es téglából készült alapozás volt megfigyelhető, mely kiugrott a fal síkjából, ez a D-i bejáráshoz tartozhatott. A templom betöltéséből csak néhány színes vakolatredék került elő, viszont több faragott mészkőtöredéket és ép téglát, köztük sok állatlábnymos darabot is sikerült megmenteni. A főhajóban két téglából készült oszloptartó alapozást találtunk, ezek mérete 70x40 és 70x70 cm. Ezeket a két hajó összenyitásokor készíthették, mivel korábbi sírokat vágtak. A mellékhajó Ny-i alapozásához ugyan csak két téglából készült oszlopalapozás csatlakozott, melyek karzattartó oszlopok lehettek. Méretük 155x60 és 170x60 cm.



A templom teljes hossza 17,4 m, ebből az Árpád-kori templom hossza 7,7 m. A főhajó első bővítése 13,65 m hosszú, mely a toronnyal egészült ki. A főhajó szélessége 5,4 m. A mellékhajó hossza 14 m, szélessége 6,2 m. Az Árpád-kori templom alapozása 70 cm, a középkori bővítményé 90 cm, a toronyé 100 cm, a sekrestyéé 90 cm.

A 2. szelvényben lévő árok metszete V alakban szűkülő közepes méretű kerítőárok, mely egy nagyobb méretű gödröt vágott. Az árok egy másik objektumot is metszett, egy Ny-K irányú sírt. A váz koponyája hiányzott, kezek a test mellett szorosan feküdtek Mellékletként egy karikaékszert és egy gyűrűt találtunk a sírban. A sír az Árpád-korra keltezhető. További kutatást igényel, hogy számolhatunk e itt egy Árpád-kori soros temetővel.



A feltárt középkori sírok nagy része gyereksír volt. A sírok tájolása DNy-ÉK, követte a templom tájolását. Néhány esetben tudtunk sírgödröt megfigyelni, több esetben koporsóra utaló famaradványt vagy koporsószöveget. A sírok leletanyagában pártamaradvány, pénzérme, gyűrű, ruhakapocs fordult elő.



Összegzésként elmondható, hogy a lelőhelyen egy jelentős középkori településsel számolhatunk, melynek impozáns temploma is volt. A jövőben több kérdést is meg kell még válaszolnunk, melyekre további ásatások adhatnak választ. A lelőhelyen el kell érni, hogy a templom területét el kivegyék a művelés alól azért, hogy itt egy bemutatóhelyet alakíthassunk ki egy információs táblával, annál is inkább, mert a templom turisztikai szempontból jó helyen fekszik. A területen az eddig kutatott Hartához tartozó nagyhartai és miklai templomok bemutatása is lehetséges lenne.

Költségfelhasználás

A NKA Örökségvédelmi Kollégiuma által megítélt 1.500.000 Ft támogatásból a következő költségeket számoltuk el: gépi földmunka a felső szántott réteg eltávolításához, valamint a visszatemetéshez, terepi geodézia, üzemanyag, utazás, szállás, fogyóeszköz, ásatási felszerelés beszerzése, ásatási bontómunka és ásatási technikus alkalmazása a feltárás idejére. Az önrészt elsődleges leletfeldolgozásra, dokumentáció elkészítésére, archiválásra, elsődleges tudományos feldolgozásra, leletmosásra fordítottuk.

Kalocsa, 2024. október 28.





BÁCS-KISKUN VÁRMEGYEI KORMÁNYHIVATAL

Ügyiratszám: BK/ETDR/4283-6/2023. Tárgy: **A Harta - Szüle elnevezésű lelőhelyen, a Harta 078/48 hrsz.-ú ingatlan területén tervezett régészeti feltárás engedélyezése**

ÉTDR azon.: 202300069134

Íratazon.: IR-000424437/2023

Ügyintéző: Mészáros Mónika
76/795-849
meszaros.monika@bacs.gov.hu Feltárási engedély

Lelőhelyazon: **34092.**

HATÁROZAT

A Viski Károly Múzeum (6300 Kalocsa, Szent István király út 25.) kérelmére

az alábbi régészeti feltárás elvégzésére **az engedélyt megadom:**

A feltárás jellege: kutatási program keretében végzett régészeti feltárás

A feltárás módszere: Tervásatás, terepbejárás, műszeres lelet-és lelőhelyfelderítés

A feltárás felelős vezetőjének neve: **Szabóné Lantos Andrea**
régész, muzeológus
(Viski Károly Múzeum)

A feltárásvezető munkatársai: dr. Pánya István
(földrajzkutató, Kecskeméti Katona József Múzeum)

A feltárás pontos helye: Harta 078/48 hrsz.

A feltárás tárgya, célja: *Középkori templom és temető feltárása (390 nm)*

A feltárás végzésének tervezett időtartama: 2024. július 1 - augusztus 15.

A leletanyag ideiglenes elhelyezése: Viski Károly Múzeum

A leletanyagot véglegesen befogadó múzeum: Viski Károly Múzeum

A leletanyag elsődleges feldolgozásának határideje: 2025. augusztus 15.

Jelen engedély alapján a feltárás a határozat végrehajthatóvá válásától kétéves időtartamban jogosít feltárás végzésére és nem hosszabbítható meg.

Az engedélyes a feltárás felelős vezetője útján köteles:

1. Engedélyes köteles a feltárás megkezdésének tényleges időpontját a hatályos jogszabályban meghatározott adattartalmú formanyomtatványon a régészeti feltárás megkezdése előtt két nappal bejelenteni.
2. Amennyiben a feltárás során eredeti összefüggéseikben megmaradt épített régészeti örökségi elemek kerülnek elő, erről a feltárás vezetője köteles haladéktalanul írásos bejelentést tenni az illetékes örökségvédelmi hatóságnak.
3. A feltárás vezetője köteles a feltárási munkálatokat a tudományos, műszaki és gazdaságossági követelményeknek megfelelően a legnagyobb gondossággal irányítani.
4. A feltárási naplót az ásatásvezető köteles naprakészen vezetni, a feltárt régészeti jelenségekről, rétegekről, leletekről, objektumokról és környezetükről szöveges és azokat megőrkítő, dátummal ellátott, objektumok szerinti rögzített képi dokumentációt készíteni.
5. A feltárási dokumentációnak az alábbi tartalommal kell elkészülnie:
 - a) a feltárási napló,
 - b) régészeti bontómunka esetén a legkisebb bontási egységekre (jelenség, réteg) vonatkozó adatlapok,
 - c) a munkálatok során készült valamennyi feljegyzés,
 - d) az azonosított vagy feltárt régészeti jelenségeket és azok környezetét megőrkítő fotódokumentáció, méretarányos alap- és metszetrajz, Egységes Országos Vetületi (a továbbiakban: EOV) rendszerben készült helyszínrajz és térkép, valamint mindezek listái,
 - e) bármilyen technikával rögzített adat,
 - f) a régészeti leletek elsődleges leletfeldolgozásáról és muzeális intézménybe történő végleges befogadásáról szóló miniszteri rendeletben meghatározott tartalmú dokumentációja.
6. Az engedélyes a feltárásról, annak befejezésétől számított 30 napon belül köteles elektronikus adathordozón az örökségvédelmi hatóságnak, a nyilvántartást vezető hatóságnak, a Magyar Nemzeti Múzeumnak és a területileg érintett vármegyei hatókörű városi múzeumnak, ha a feltárást más feltárással jogosult intézmény végezte, jelentést küldeni. A régészeti feltárásról készített jelentésnek tartalmaznia kell:
 - a) a jogszabályban meghatározott tartalmú lelőhely-bejelentő adatlapot,
 - b) a szöveges ismertetést és
 - c) a feltárás helyszínrajzát, mely tartalmazza a kutatott lelőhely ismert kiterjedésének körvonalát és a feltárt, kutatott terület zárt alakzatként ábrázolt határát a térképlapon olvashatóan feltüntetett koordinátákkal.
7. Az engedélyes az ásatás befejezését követő egy éven belül köteles a kutatás teljes dokumentációját elkészíteni és megküldeni elektronikus adathordozón a hatóságnak, a nyilvántartást vezető hatóságnak és a Magyar Nemzeti Múzeumnak és a területileg érintett vármegyei hatókörű városi múzeumnak, ha a feltárást más feltárással jogosult intézmény végezte.

8. Táj-és természetvédelmi szakkérdés vizsgálata (Ikt. szám: BK/KTF/07848-2/2023.)

A Bács-Kiskun Vármegyei Kormányhivatal Építésügyi és Örökségvédelmi Főosztály Építésfelügyeleti és Örökségvédelmi Osztály (6000 Kecskemét, Széchenyi krt. 12.), mint engedélyező hatóság megkeresése alapján a Bács-Kiskun Vármegyei Kormányhivatal Környezetvédelmi, Természetvédelmi és Hulladékgazdálkodási Főosztály (a továbbiakban: természetvédelmi hatóság) a hatáskörébe tartozó szakkérdés tekintetében az alábbi véleményt adja a **Viski Károly Múzeum** (6300 Kalocsa, Szent István király út 25.) kérelmére indult, Harta – Szüle elnevezésű, nyilvántartott régészeti lelőhely (Harta 078/48 hrsz.) területén, összesen 390 m² területen tervezett régészeti feltárás (tervásatás) engedélyezésére vonatkozó eljárásban.

Természet- és tájvédelmi szakkérdés:

1. A munkáárkokból azok betemetése előtt (amennyiben arra sor kerül), a csapdába esett védett állatfajok egyedeit (kétéltűek, hüüllők, emlősök) ki kell venni, valamint gondoskodni kell megfelelő helyen történő elengedésükről.

9.Talajvédelmi szakkérdés vizsgálata (Ikt. szám: BK/NTO/03724-2/2023.)

A Bács-Kiskun Vármegyei Kormányhivatal Főosztály Építésügyi és Örökségvédelmi Főosztály Építésfelügyeleti és Örökségvédelmi Osztály a fenti hivatkozási számon szakkérdés vizsgálat ügyben kereste meg a Bács-Kiskun Vármegyei Kormányhivatal Agrárügyi Főosztály Növény és Talajvédelmi Osztályt.

A Viski Károly Múzeum (6300 Kalocsa, Szent István király út 25.) által kérelmezett Harta-Szüle elnevezésű nyilvántartott régészeti lelőhely (lelőhely azonosító: 34092) **Harta 078/48 hrsz.-ú ingatlan 0.0390 ha** nagyságú területét érintő régészeti feltárás (tervásatás) engedélyezési eljárásban, a Bács-Kiskun Vármegyei Kormányhivatal Agrárügyi Főosztály Növény és Talajvédelmi Osztály a következő talajvédelmi szakkérdésre vonatkozó előírást teszi:

- A feltárás megkezdését megelőzően az érintett területen a humuszos termőréteg mentéséről gondoskodni kell.
- A humuszos talajt az alatta lévő humuszmentes altalajtól külön-külön menteni és egymástól elkülönítve deponálni szükséges.
- A talajrétegek keveredését meg kell akadályozni.
- A felhasználást a talajrétegek eredeti funkciójának megfelelően kell végezni a későbbi mezőgazdasági újrahatszósítás érdekében.
- A területéről a mentett humusz elszállítása nem megengedett, a deponált talajt a terület helyreállítására, mezőgazdasági termelésre alkalmassá tételéhez kell felhasználni.
- A régészeti feltárást és terület helyreállítását úgy kell végrehajtani, hogy az érintett és környező mezőgazdasági területeken a talajvédő gazdálkodás feltételei ne korlátozódjának, a termőföldek minőségében kár ne keletkezzen, művelhetőségük biztosított legyen.

Határozattal szemben a kézhezvételt követő naptól számított 30 napon belül - kizárólag jogszabálysértésre való hivatkozással - közigazgatási per kezdeményezhető. Az erre vonatkozó keresetet a Szegedi Törvényszékhez címezve, de a Bács-Kiskun Vármegyei Kormányhivatal Építésügyi és Örökségvédelmi Főosztályához kell benyújtani. A keresetlevél benyújtásának a döntés végrehajtására nincs halasztó hatálya, de a keresetlevélben kérhető a végrehajtás felfüggesztése. A bíróság a pert tárgyaláson kívül bírálja el, azonban a felek bármelyikének kérelmére tárgyalást tart. Az ügyfél a tárgyalás tartását a keresetlevélben kérheti, ennek elmulasztása miatt igazolásnak nincs helye. A felperes az alperesi ellenkérelem kézhezvételétől számított 8 napon belül is kérheti tárgyalás tartását.

INDOKOLÁS

A Viski Károly Múzeum (6300 Kalocsa, Szent István király út 25.), mint Engedélyes, 2023. szeptember 4. napján nyújtotta be a rendelkező rész szerinti régészeti feltárás engedélyezése iránti kérelmét.

Engedélyes az illetékekről szóló 1990. évi XCIII. törvény (továbbiakban: Itv.) 5. § (1) bekezdésének c) pontja alapján teljes személyes illetékmentességben részesül, és ennek feltételéről az Itv. 5. § (2) bekezdése szerinti nyilatkozatot benyújtotta.

A kérelmet és annak mellékleteit megvizsgálva megállapítottam, hogy Engedélyes a kutatás elvégzésére jogosult, illetve a feltárási engedély iránti kérelem tartalmazza a kulturális örökség védelmével kapcsolatos szabályokról szóló 68/2018. (IV.9.) Korm. rendelet (továbbiakban (Korm. rendelet) 48. §-ban, illetve 9. mellékletben meghatározott mellékleteket.

A feltárás megkezdésének bejelentésére vonatkozó előírást a Korm. rendelet 22. § (1) aa) pontja alapján írtam elő.

Az előkerülő épített emlékek megóvására vonatkozó kikötésemet a *kulturális örökség védelméről* szóló 2001. évi LXIV. tv. (továbbiakban: Kötv.) 27. § és a Korm. Rend 21. § 3) bekezdés (c) pontja alapján írtam elő.

A feltáráshoz kapcsolódó szakmai előírásokat a Korm. rendelet 22-23. § előírásainak megfelelően tettem. Az előzetes szakmai jelentés és feltárási dokumentáció tartalmi követelményeit a Korm. rendelet 26 - 27. §-ban foglaltak alapján állapítottam meg.

A Harta 078/48 hrsz.-ú ingatlan tulajdonosa, Stein Dánielné (lakcím: 6326 Harta, Kékesi út 21., szül. Gillich Krisztina), illetve az ingatlan Frei János utáni örökösei, Fatalinné Frei Andrea és Frei Szilvia augusztus 16-án kelt nyilatkozatukban, valamint a földterület használójaként a HartaAgroszolg Kft (6326 Harta, Kékesi út 3-5.) képviselőjében Hegedűs Csaba ügyvezető igazgató 2023. augusztus 15-én kelt nyilatkozatában a tervezett régészeti feltárás elvégzéséhez hozzájárult.

A Bács-Kiskun Vármegyei Kormányhivatal Környezetvédelmi és Természetvédelmi Főosztály BK/KTF/07848-2/2023. iktatási számú szakkérdés vizsgálatának indokolása:

A Bács-Kiskun Vármegyei Kormányhivatal Építésügyi és Örökségvédelmi Főosztály Építésfelügyeleti és Örökségvédelmi Osztály (6000 Kecskemét, Széchenyi krt. 12.), mint engedélyező hatóság, 2023. szeptember 5. napján érkezett megkeresésében hatóságunk állásfoglalását kérte a hatáskörünkbe tartozó szakkérdések tekintetében Viski Károly Múzeum (6300 Kalocsa, Szent István király út 25.) kérelmére indult Harta Szüle elnevezésű lelőhelyen a Harta 078/48 hrsz.-ú ingatlan területén tervezett régészeti feltárás (tervoátatás) engedélyezése kapcsán.

A benyújtott kérelem és dokumentáció áttanulmányozása során az alábbiakat állapítottam meg:

A régészeti feltárás a Harta 078/48 hrsz.-ú ingatlanon, mindösszesen 390 m² nagyságú területen fog megtörténni. Jellege szerint kutatási program keretében végzett régészeti feltárás, módja műszeres lelet- és lelőhely-felderítés, terepbejárás, tervoátatás. A tervezett feltárás a területen található középkori temető valamint templom feltárása lesz.

A feltárással érintett Harta 078/48 hrsz.-ú külterületi ingatlan országos jelentőségű védett természeti területet, Natura 2000 területet, természeti területet, egyedi tájértéket magába foglaló területet nem érintenek, illetve az ingatlan nem része a Magyarország és egyes kiemelt térségeinek területrendezési terveéről szóló 2018. évi CXXXIX. törvényben (továbbiakban Mtrt.) meghatározott Országos Ökológiai Hálózat elemének sem.

A tervezett feltárás során, a munkaárkokban csapdába eshetnek védett kételtű fajok, melyek kimentéséről gondoskodni szükséges.

Előírásunkat az alábbi jogszabály indokolja:

A természet védelméről szóló 1996. évi LIII. törvény 43. § (1) bekezdése: „Tilos a védett állatfajok egyedének zavarása, károsítása, kínzása, elpusztítása, szaporodásának és más élettevékenységének veszélyeztetése, lakó-, élő-, táplálkozó-, költő-, pihenő- vagy búvóhelyeinek lerombolása, károsítása.”

A tervezett régészeti feltárás a fenti előírás betartásával a természet védelmére vonatkozó nemzeti és uniós jogi követelményeknek, valamint a tájvédelem jogszabályban rögzített követelményeinek a kérelemben foglaltak szerint megfelel.

A szakkérdés vizsgálatával kapcsolatos eljárás a környezetvédelmi és természetvédelmi szakkérdés vizsgálatával kapcsolatos egyéb eljárási költségekről és szakértői díjakról szóló 78/2015. (III. 31.) Korm. rendelet 1. sz. melléklet 7. pontja alapján 8.500 forint szakértői díj köteles. A díjat a kérelmező megfizette, az erről szóló igazolást kérelméhez csatolta.

Hatóságunk hatáskörét az eljárásban természetvédelmi szakkérdés tekintetében a kulturális örökség védelmével kapcsolatos szabályokról szóló 68/2018. (IV.9.) Korm. rendelet 49. § (2) bekezdése, illetékességét, a természetvédelmi hatósági és igazgatási feladatokat ellátó szervek kijelöléséről szóló 625/2022. (XII. 30.) Korm. rendelet 2. § állapítja meg.

A Bács-Kiskun Vármegyei Kormányhivatal Agrárügyi Főosztály Növény-és Talajvédelmi Osztály BK/NTO/03724-2/2023. iktatási számú szakkérdés vizsgálatának indokolása:

A talajvédelmi hatóság a talajvédelmi szakkérdés vizsgálatra vonatkozó szakvéleményét a megküldött dokumentációk, valamint a 2007. évi CXXIX törvény 43.§, 44.§, 48.§ figyelembe vételével a fentiek szerint adja meg.

Talajvédelmi hatóságként a vármegyei kormányhivatal hatáskörét és illetékességét a földművelésügyi hatósági és

igazgatási feladatokat ellátó szervek kijelöléséről szóló 383/2016. (XII. 2.) Korm. rendelet 3. § (2) bekezdése és az 52. § (1) bekezdése állapítja.

A talajvédelmi szakkérdésben történő megkeresést a kulturális örökség védelmével kapcsolatos szabályokról szóló 68/2018. (IV.9) Korm. rendelet 49. § (1) bekezdése tartalmazza.

A fentiekre tekintettel a régészeti feltárást a Korm. rendelet hivatkozott előírásai, valamint Kötv. 20. § (1) bekezdése alapján engedélyeztem.

Hatóságom illetékességét a fővárosi és vármegyei kormányhivatalokról, valamint a járási (fővárosi kerületi) hivatalokról szóló 568/2022. (XII.23.) Korm. rend. 2. § (1) bekezdése, hatáskörét a kulturális örökség védelmével kapcsolatos szabályokról szóló 68/2018. (IV.9.) Korm. rendelet (továbbiakban Korm. rendelet) 3. § (1) bekezdés a) pontja állapítja meg.

Jelen engedély nem mentesít más hatósági engedélyek beszerzésétől, és területre lépésre nem jogosít.

Tájékoztatom az érintetteket, hogy jelen feltárási engedély nyilvántartásba vételéről a Kötv. 71. §-ára való tekintettel, e határozat kiadásával egy időben intézkedem.

Jelen határozat véglegessé válásáról az Ákr. 82. § (1) bekezdése, a jogorvoslat lehetőségéről az Ákr. 112. § alapján adtam tájékoztatást. A határozat elleni fellebbezés lehetőségét az Ákr. 116. § és a Kötv. 75/C. §-a zárja ki. A közigazgatási per indításának feltételeiről az Ákr. 114. § alapján adtam tájékoztatást. A közigazgatási per megindítására irányuló keresetlevél benyújtására rendelkezésre álló időintervallumot a közigazgatási perrendtartásról szóló 2017. évi I. tv. (továbbiakban: Kp.) 39. § (1) bek., a közigazgatási per lefolytatására való illetékességet a Kp. 13. § (3) bek. g) pontja alapján állapítottam meg.

Kecskemét, 2023. szeptember 20.

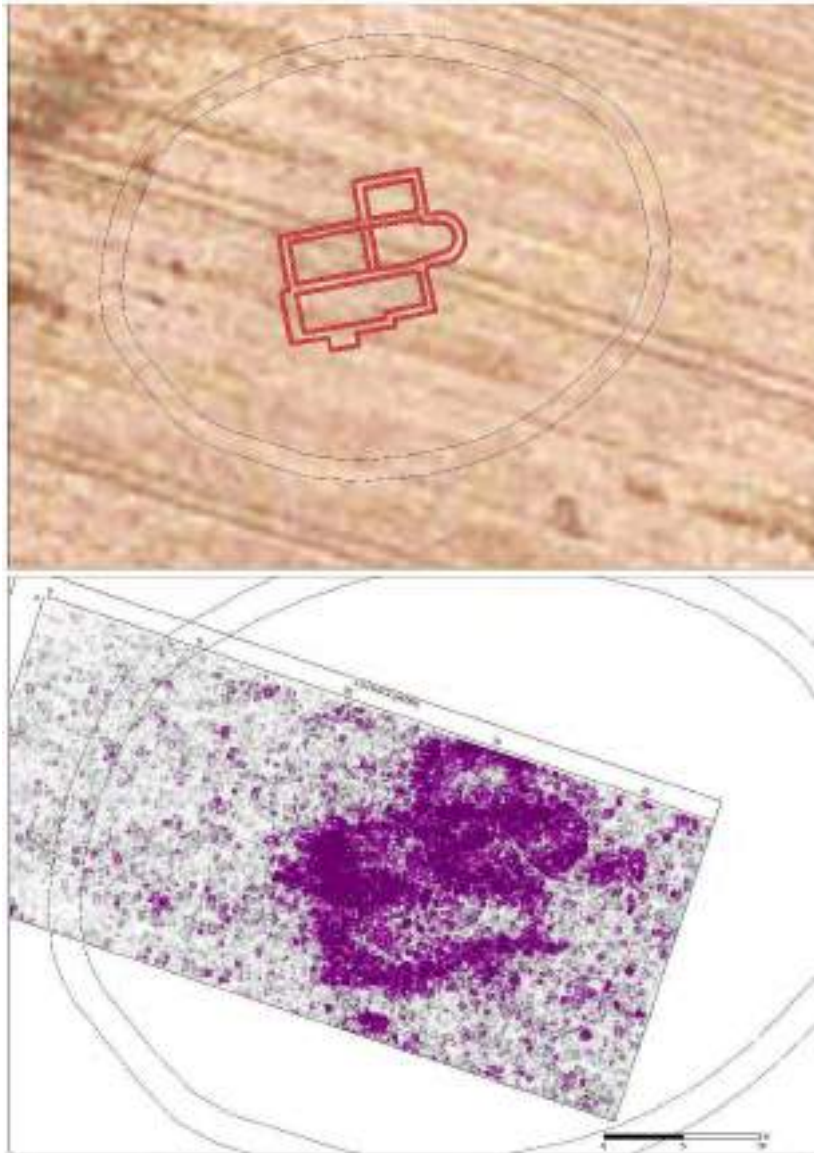
Kovács Ernő főispán
nevében és megbízásából

Vilidár Katalin
osztályvezető

Erről értesül:

1. **Viski Károly Múzeum (ÉTDR) által:**
Lantos Andrea, ásatásvezető régész
2. **Agroszolg Kft.** (tájékoztatásul, hivatali kapu)
3. **Kecskeméti Katona József Múzeum** (hivatali kapun keresztül) által:
dr. Pánya István földrajzkutató, munkatárs
4. **BKVKH KJH Környezetvédelmi Főosztálya** (e-mailben: kornyezetvedelem@bacs.gov.hu)
5. **Bács-Kiskun Vármegyei Kormányhivatal Agrárügyi Főosztály Növény-és Talajvédelmi Osztály** (hivatali kapun keresztül)
6. **Építési és Közlekedési Minisztérium Építészetért és Műemlékvédelemért Felelős Helyettes Államtitkárság Régészeti Főosztály (ÉTDR)**
7. **Stein Dánielné** (tájékoztatásul, terv)
6326 Harta, Kékesi út 21.
8. **Frei Andrea** (tájékoztatásul, terv)
6320 Solt, Nagy Lajos u. 7.
9. **Frei Szilvia** (tájékoztatásul, terv)
6326 Harta, Rákóczi u. 19.
10. **Iráttár**

Ásatási napló



Harta-Szüle templomának régészeti feltárása

Ásatásvezető: Lantos Andrea

2024. július 1.-augusztus15.

2024. július 1. hétfő

Létszám: Nagy Máté, Farkas Ferenc, Lantos Andrea, Csehák Barbara
Időjárás: napos, meleg 28 C

A mai nap folyamán összeszedtük és kivittük a felszerelést Hartára. Délután 2-kor kitűztük a geodétákkal a szelvényt a talajradaros mérések alapján. 20X12 m-es szelvényt alakítottunk ki, valamint az árok helyén is kitűztünk egy kisméretű szelvényt K-i irányban.

2024. július 2. kedd

Munkaidő: 8-16h

Létszám: Lantos Andrea, Farkas Ferenc, Nagy Máté, Petrecz Márk, Orendács Kálmán, Madaras László

A mai nap a kitűzött szelvény humuszosolása történt meg. Nagyon sekélyen 30 cm mélységben találhatóak az alapfalak, rengeteg embercsonttal. A 2. szelvényben az árok keskeny vonala és egy sírfolt látszik. Folyamatosan keresőzzük a lehumuszt területet és a kikerült földet, délután a bajai Községi Régészeti Kör tagjai is a segítségünkre voltak.

A fémkeresőzés során már a felszíni rétegben sok pénzérme került elő, valamint gyűrűk, koporsószegek és koporsópántok.

2024. július 3. szerda

Munkaidő: 8-16h

Létszám: Lantos Andrea, Farkas Ferenc, Csehák Barbara, NagyMáté és 4 fő diákmunkás

Időjárás: Szeles, napos, kissé felhős 25-28C

Markó László, a Múzeumbaráti Kör elnöke ma kijött az ásatásra a sátrak javításában segíteni.

Ma délután tábort építettünk és kialakítottuk az 5x5m-es szelvényeinket (A,B,C,D,E,F,G,H,I,J,K,L szelvények).

2024. július 4. csütörtök

Munkaidő: 8-16h

Létszám. Lantos Andrea, farkas Ferenc, Nagy Máté, Posztobányi Dára, Vén Adél, Kiss Gergely

Időjárás: Kissé felhős, szeles, 28 C

A mai nap az „A” szelvény bontását kezdtük meg, az árpád-kori szentély felől, ahol két faragott kő került ki a földből.

A délelőtt folyamán el kellett mennem Császártöltésre egy régészeti megfigyelés kapcsán.

Délután fél hatkor előadást tartottam a helyi könyvtárban a miklai feltárásról, kb. 30 fő hallgatóságnak.

2024. július 5. péntek

Munkaidő: 8-16h

Létszám: Lantos Andrea, Farkas Ferenc, Nagy Máté, Posztobányi Dára, Vén Adél és Gergő

Időjárás: Szeles, napos, meleg nyári idő, 28C

A nap folyamán tovább mélyítjük az „A” és „B” szelvényt, annak első, törmelékes rétegét távolítjuk el.

Dél előtt bementünk Hartára diákok szállását és étkezését intézni.

2024. július 8. hétfő

Munkaidő: 8-16h

Létszám: Lantos Andrea, Farkas Ferenc, Csehák Barbara, Posztobányi Dára, Vén Adél, Kiss Gergely, Nagy Máté, Viderok Bálint, Molnár Alexandra

Időjárás: Nagyon meleg, 36C, gyenge szél.

A „B” és „C” szelvényt mélyítettük. Megtaláltuk az Árpád-kori templom Ny-i falát, kb. 40 cm mélységben.

vasszögek, néhány vakolattöredék, valamint és állatcsont és kerámiatöredékek voltak a leletanyagban.

Kilátogatott az ásatásra a Dollenstein László polgármester és a jegyző asszony.

2024. július 9. kedd

Munkaidő: 8-16h

Létszám: Lantos Andrea, Farkas Ferenc, Csehák Barbara, Molnár Alexandra, Viderok Bálint, Pikó Bettina

9-12 óráig Nagy Máté, Posztobányi Dára, Vén Adél, Kiss Gergely

A „C” és „D” szelvényt mélyítjük, két érme került elő az első rétegből. A délélt folyamán kilátogatott az ásatásra Romsics Imre múzeumigazgató.

2024. július 10. szerda

Munkaidő: 6-14h

Létszám: Lantos Andrea, Csehák Barbara, Pikó Bettina, Molnár Alexandra, Viderok Bálint.

Időjárás: Kánikula, hőségriadó 38C. Gyenge szél.

A „C” szelvényt mélyítjük, nagyon kemény, törmelékes réteg. A leletanyagból ép téglák és szép kváder került ki.

Dél előtt kint járt Kustár Rozália és Mészáros József. Az önkormányzattól kaptunk sátrat, majd délután végre megtaláltuk a nyugati falat.

A Korona rádiótól hívtak, pénteken 9 órakor adok nekik telefonos interjút.

2024. július 11. csütörtök

Munkaidő: 6-14h

Létszám: Lantos Andrea, Pikó Bettina, Viderok Bálint, Csehák Barbara, Molnár Alexandra, Recska Endre

Időjárás: Napos, nagyon szeles 39 C

A „C” és „D” szelvényeket mélyítettük tovább.

A „D” szelvényben téglalap alakú alapozást találtunk, melyet a talajradar egy nagy fekete folttal jelzett, előzetesen nem látszott a körvonala. A toronyalapozás tele volt törmelékkel: kövek, tetőcserép, ép téglák, nagyon sok állatlábnyomos tetőcserép.

A „C” szelvényben 3 sírt találtunk a nap végén, melyet Alexandra e kezdett bontani. A torony alján a törmelék végeztével meszes, agyagos szint jelentkezett, alján vastárgyakkal.

2024. július 12. péntek

Munkaidő: 6-14h

Létszám: Lantos Andrea, Pikó Bettina, Csehák Barbara, Viderok Bálint, Molnár Alexandra, Pogrányi Miklós, Somogyi Berta Csaba, Petrecz Márk, Szőnyi Tibor, Szőnyi Tiborné Viki, Madarász László

Időjárás: Napos, szeles 40 C

A „C” szelvényben bontjuk a sírokat, a „D” szelvényt fotóztuk, takarítottuk. Megkezdjük a „H” szelvény bontását.

A mai napon végre megérkeztek az új árnyékló sátrak.

2024. július 15. hétfő

Munkaidő: 6-14h

Létszám: Lantos Andrea, Pikó Bettina, Nagy Máté, Kiss Gergely, Víz Domonkos, Molnár Alexandra, Csehák Barbara, Viderok Bálint.

Időjárás: Nagyon meleg, napos 34-35 C.

A „H” és „F” szelvényeket bontjuk, tisztítjuk a falakat. Az oldalhajó Ny-i végében két pillér csatlakozik a belső falhoz, karzattartó alapozás lehet. Délután folytatjuk a Ny-i fal és a középső fal alapozásának tisztítását.

2024. július 16. kedd

Munkaidő: 5-14h

Létszám: Lantos Andrea, Pikó Bettina, Csehák Barbara, Molnár Alexandra, Nagy Máté, Kiss Gergely, Víz Domonkos, Szőnyi Tibor, Szőnyiné Viki

Időjárás: Kissé felhős, nagyon meleg, párás idő 39-40 C, folyik rólunk a víz.

Bontás: A „C” szelvényben sírok bontása, az „I” és „G” szelvény bontása, középső fal tisztítása, DNy-i sarok tisztítása.

A „G” szelvényben újabb két sír került elő, valamint egy nagyon szép köves gyűrű. Aranyozott, 15. századi lehet. A 2. szelvényben lévő sírt el kezdtük bontani.

A délelőtt folyamán Hartáról kilátogatott két idős ember az ásatásra, Recska Endre szomszédai. Nagyon kedvesek voltak, kaptunk tőlük szőlőt.

2024. július 17. szerda

Munkaidő: 6-14h

Létszám: Pikó Bettina, Csehák Barbara, Viderok Bálint, Molnár Alexandra, Nagy Máté, Víz Domonkos, Kiss Gergely

Időjárás: Szeles, napos, meleg 35 C

Bontás: a 2. szelvényben bontottuk a sírt, az 1. szelvényben mélyítettük a „G és „F” szelvényeket

Délután csomagoltam a leleteket, készítettem az elsődleges leletfeldolgozást.

2024. július 18. csütörtök

Munkaidő: 6-14h

Létszám: Lantos Andrea, Csehák Barbara, Pikó Bettina, Viderok Bálint, Molnár Alexandra, Nagy Máté, Víz Domonkos, Kiss Gergely

Időjárás: Reggel kellemes, majd 33-34 C. Kissé szeles.

Bontás:

- 2. szelvényben az 1. sírt bontjuk: a kar nyújtva fekszik, szorosan a test mellett. Az árok vágja a sírt, talán Árpád-kori lehet a sír.
- 1. szelvényben „E” szelvény mélyítése, megtaláltuk a mellékhajó K-i falának alapozását. A fal mellett talán két sír található.

Délelőtt kint jártak a honismereti tábor részt vevői 25 fővel Kustár Rozália vezetésével. A gyerekek nagyon élvezték a fémkeresőzést és a csontgyűjtést.

Délután bontottuk a „C” szelvény 2-3. sírját, az „E” szelvényben az 5. sírt, az „F” szelvényben a 4. sírt.

Csomagoltam a vastárgyakat és felvezettem az elsődleges leletnyilvántartásba. Sírszámokat kiadtam 1-6-ig.

2024. július 19. péntek

Munkaidő:6-14h

Létszám: Lantos Andrea, Pikó Bettina, Csehák Barbara, Viderok Bálint, Molnár Alexandra

Időjárás: Napos, meleg, 35 C

Bontás:

- Az „A” és „B” szelvényekben a szentély belső terének bontása, elértük az alját, takarítás
- A 2. és 3. sír bontásának befejezése. A 2. sír lábánál szokatlanul nagy méretű szög feküdt
- „E” és „F” szelvényben a metsztfal és a középső fal bontásának befejezése.
- Az 5. és 6. valamint a 4. sír bontása

Fotó:

- Árpád-kori templom és szentély fotózása
- 2. és 3. sír bontás utáni fotója

Befejeztem a csomagolást, felvezettem a leleteket az elsődleges leletnyilvántartásba.

Délelőtt bent jártam Kalocsán a szakfelügyelettel kapcsolatos papírmunkát elintézni.

Kihozta a drónt is, melyet kipróbáltunk. Viderok Bálint és Csehák Barbara megtanulták a kezelését.

2024. július 22. hétfő

Munkaidő: 7-15h

Létszám: Lantos Andrea, Csehák Barbara, Pikó Bettina, Nagy Máté, Víz Domonkos, Kiss Gergely

Időjárás: Szeles, kissé felhős, 33-34C

A mai napon a „B” szelvényben mélyítünk a sírok szintjéig. Takarítás, fotózás, drónozás történik az eddigi munkafolyamat dokumentálása.

Sírbontás: 1. és 6. sír teljes bontása.

A területet folyamatosan átnézzük fémkereső műszerrel is, gyűrű, aranyozott bronzlemez, veret és pénzérmék kerültek elő.

Medics László délután átnézte a lelőhelyet fémkeresővel. (A két Tündike másnap szívrohamot kapott, mert ismeretlen ásásnyomokat talált a területen, de megnyugtattam őket, hogy múzeumbarát volt az illető).

2024. július 23. kedd

Munkaidő: 7-15h

Létszám: Lantos Andrea, Pikó Bettina, Csehák Barbara, Víz Domonkos, Kiss Gergely, Nagy Máté, Sultis László, Ricza Gábor, Viderok Bálint

Időjárás: Szeles, napos 30 C

A mai napon a „C” szelvényt mélyítjük, illetve bővítjük. A „K” szelvényben a D-i falszakaszt bontjuk.

A délelőtt folyamán Pánya István, Suhajda Krisztián és István kislánya jártak kint nálunk. Pánya István drónnal dokumentálta az eddig kibontott szelvényt.

Délután tovább bontottuk a sírokat: 6, 7 és 4. sír teljes bontása történt meg.

A bontás során a „K” szelvényből egy vaskés került elő.

Ma Feri bevitte az autót a szervízbe.

2024. július 24. szerda

Munkaidő: 7-15h

Létszám: Lantos Andrea, Farkas Ferenc, Csehák Barbara, Pikó Bettina, Viderok Bálint, Nagy Máté, Kiss Gergely, Víz Domonkos, Sultis László, Kulimák Norbert, Szócs Géza, Nyúl Norbert, Petrecz Márk

Időjárás: Erős szél, meleg 32-33C

A mai nap jelentős létszámmal dolgoztunk: a „J” és „K”, valamint „F” szelvények mélyítését végeztük el a mellékhajó falalapozását bontottuk. Az alapozás sárga agyagba döngölt törmelék. A talajradaron látszó kiugró rész egy téglalapozás, mely vagy pilléralapozás vagy a bejárat része lehetett. A mellékhajónál K-i oldalon beugrik a fal- egyenes szentélyzáródás vehető ki, duplaszentélyes templomról van szó.

Ezen a területen rengeteg a koponya, embercsont, törmelék. Valószínűsíthető, hogy a korábbi temetőt feldúlták az új falak építésekor. Ezen a területen kisgyermeksírok kerültek elő. A „C” és „D” szelvényt mélyítjük a sírok szintjéig, itt 4-5 újabb temetkezés került elő.

Dél előtt bent jártam a múzeumban, szakfelügyeleti papírokat intézni illetve a Kalocsa TV-nek adtam interjút.

2024. július 25. csütörtök

Munkaidő: 7-15h

Létszám: Lantos Andrea, Pikó Bettina, Viderok Bálint, Csehák Barbara, Nagy Máté, Farkas Ferenc, Madarász László

A mai napon a „C” és „D” szelvényeket mélyítjük a sírok szintjéig. Bálint a 4. számú sír bontásakor egy szép veretes pártát bont egy koporsómaradványos gyermeksírban. A koponyán zöld elszíneződés látható, valamint négyzet alakú verethez kapcsolódó kis levél alakú dísz.

Betti a „J” szelvényben két gyermek vázát bontja, de rosszul lesz és be kell vinni a szállásra.

Laci és Barbi a „K” és „F” szelvényben folytatja a mélyítést. Máté a templomon belül a 2. fázisban a „C” szelvény egyik gyereksírját bontja.

2024. július 26. péntek

Munkaidő: 7-12h

Létszám. lantos Andrea, Pikó Bettina, Csehák Barbara, Szőnyi Tibor, Szőnyiné Viki, Medics László, Farkas Ferenc

Feri elment szakfelügyelni Hajósra. Az „F” szelvényt mélyítjük, ahol több sír is előkerült. Az 5. és 9. sírt bontjuk, elcsomagoltam a leleteket.

Betti utolsó nap volt az ásatáson, megy Görögországba nyaralni.

2024. július 29. hétfő

Munkaidő: 7-15h

Létszám: Csehák Barbara, Lantos Andrea, Farkas Ferenc

Időjárás: Reggel 17C, délután 30C

Délelőtt kitakarítottuk a szelvényt drónozáshoz, valamint befejeztük az aktuális sírbontásokat.

12 óra körül megérkezett Pánya István kislányával és egy sofőrrel. Az eddigi bontás állapotában készített drónfelvételt a területről.

Délután folytattuk az „F” és „C” szelvényekben a sírbontást.

2024. július 30 kedd

Munkaidő: 7-15h

Létszám: Lantos Andrea, Csehák Barbara, Jancsik Hanna, Nagy Máté

Időjárás: Kissé szeles 30C

Reggel Feri elment Bátyára egy régészeti szakfelügyeletre.

A mai napon a „B” „C” és „F” szelvényekben bontottunk sírokat.

A 4. számú pártás kislány sírjában egy vas övcsat is előkerült. A pártát téglalap alakú veretek, rajtuk levél alakú rezgők díszítik.

Hanna egy felnőtt férfi vázát bontja, Máté a „c” szelvényben bont egy sírt, melynek lábánál egy pénzérme került elő.

A mai nap a hartai polgármester kilátogatott az ásatásra a jegyző asszony társaságában, tetszett nekik a feltárás.

2024. július 31. szerda

Munkaidő: 7-15h

Létszám: Lantos Andrea, Farkas Ferenc, Csehák Barbara, Nagy Máté, Jancsik Hanna

Időjárás: Meleg, napos, 32-33C

A mai nap a sírok bontására és fotózására került sor. Az objektumszámokat 24-ig adtam ki. A sekrestye Ny-i és K-i falát bontjuk, mely részben el lett bontva. A 14. sír felett összevissza rakott, korábbi sírokból kivett embercsontokat tudtunk kibontani. Az oldalhajó ÉK-i részében bontott Alapozás alatt ép váz látható.

Fotóztuk az alábbi sírokat: 23-24, 14, 20, 22, 21, 12-13, 19.

2024. augusztus 1. csütörtök

Munkaidő: 6-14h

Létszám: Lantos Andrea, Farkas Ferenc, Csehák Barbara, Nagy Máté, Jancsik Hanna

Időjárás: Napos, meleg 37C

A nap folyamán a „C” és „F” szelvényben lévő sírokat bontottuk, a „K” szelvényben a hiányzó részt bontottuk ki. A „D” szelvényben a torony alját

bontottuk ki, a sírszámokat 28-ig adtam ki. A torony aljából a törmelékes rétegben 4 pénzérme került elő, ebből 3 össze volt tapadva.

A sírok közül a 20, 17, 14, 25, 25, 27 és 28. számúakat bontottuk. Fotóztam a 20. és 17. sírt.

2024. augusztus 2. péntek

Munkaidő: 6-14h

Létszám: Lantos Andrea, Farkas Ferenc, Csehák Barbara, Nagy Máté, Jancsik Hanna, Recska Endre, Petrecz Márk

Időjárás: Napos, meleg, 30 C

A „C” szelvényben a templomon belüli sírokat bontjuk, az „F” szelvény sírjait tovább bontjuk a szentély irányába. A „B” szelvényben el kezdjük a sírfolt bontását. A „D” szelvényben a torony alját bontjuk tovább: gazdag a leletanyaga, kerámia, vastárgy és pénzérme is kikerül az objektumból.

2024. augusztus 5. hétfő

Munkaidő: 7-15h

Létszám: Lantos Andrea, Farkas Ferenc, Csehák Barbara

Időjárás: Napos, kissé szeles, 30-32C

A hétvégi szél kitakarta a sírokat.

A nap folyamán a „B” szelvényben bontjuk a sírokat, illetve az „F” szelvényben is. A 2. szelvényben az árok bontását kezdtük meg. Leletanyagában embercsont és kerámia fordult elő. A „D” szelvényben a torony aljában bontjuk az ott előkerült sírt.

Fotót készítettem a 26, 27, 28. sírokról.

Kustár Rozáliával megbeszéltem, hogy csütörtökön tartunk nyílt ásatási napot a községből érdeklődőknek. Ma érkezik Mucsi Sándor és Pesti Péter.

2024. augusztus 6. kedd

Munkaidő 7-15h

Létszám: Lantos Andrea, Farkas Ferenc, Pesti Péter Soós Gergely, Nagy Máté, Mucsi Sándor

Időjárás: Napos, meleg 33C

A mai napon az „F” szelvényben bontottuk és fotóztuk a sírokat. A 2. szelvényben a 37. és 38. objektum, gödör és árok bontása megtörtént. A mai napon a sekrestyében lévő sírokat is kibontottuk. A „C” szelvényben kibontottuk a 39 sírt. A 10. és 11. számú gödrök bontása is megtörtént. Drónoztunk az F szelvény sírjait, valamint munkafotók készültek. Megkezdjük a sírrajzok elkészítését. Hartáról ma kilátogatott Leitert bácsi egy „Corvus Tarrain-nel”.

2024. augusztus 7. szerda

Munkaidő: 7-15h

Létszám: Lantos Andrea, Farkas Ferenc, Csehák Barbara, Pesti Péter, Nagy Máté, Soós Gergely, Mucsi Sándor

Időjárás: Napos, Meleg 34C

Az „F” szelvényben bontjuk a sírokat. A sekrestyében lévő gyermeksírok bontása befejeződött. A 33. sír bontása és takarítása. A 33. és 34. sírt fotóztam. Megkezdtük a templom külső részének takarítását drónozáshoz.

Három férfi jött ki Hartáról délután, végig vezettük őket az ásatáson.

2024. augusztus 8. csütörtök

Munkaidő: 6-14h

Létszám: Lantos Andrea, Farkas Ferenc, Csehák Barbara

Időjárás: Felhős, kissé szeles 29C

A mai nap folytattuk a sírrajzok készítését. Délelőtt kitakarítottuk a szelvényt a drónozáshoz. Elcsomagoltam a leleteket. Fotó készült a 39-41. sírről, az összes szelvényről, valamint a 42-44. sírről. Ma délelőtt nyílt nap volt az ásatáson, látogatók érkeztek Hartáról. 30 fő több csoportra osztva nézte meg a feltárást, a leleteket, valamint a gyerekek gyűjtötték a leleteket a szántón és fémkeresőztek. Pánya István érkezett ki és megcsinálta a drónfotókat.

2024. augusztus 9. péntek

Munkaidő: 6-14h

Létszám: Lantos Andrea, Csehák Barbara, Mucsi Sándor, Soós Gergely, Pesti Péter, Nagy Máté

Időjárás: Nagyon meleg 38-40 C

Fotózás: A mai napon végig fotóztuk a szelvényt. Elkészültek a metszetfotók, valamint a sekrestye bontás utáni fotója. Elkezdtük a dokumentált sírok felszedését. Délelőtt a geodétákkal, Körmendi Lászlóval és Buczkó Gáborral felmértük a szelvényt, a templom alapozását, valamint a sírokat és objektumokat. Buczkó Gábor elvégezte a szelvény drónos felmérését.

Délután elkezdtük a felszínrajzok készítését: A-B-C-D szelvényrajz elkészült, valamint a 2. szelvény felszínrajza és metszetrajzai.

A sírleírások fele elkészült.

2024. augusztus 12. hétfő

Munkaidő: 6-14h

Létszám: Lantos Andrea, Csehák Barbara, Soós Gergely, Farkas Ferenc

Időjárás: Napos, meleg 32-35C

A mai napon elkészítettem a metszetrajzokat, valamint az elmaradt felszínrajzokat. Az elmaradt sírleírások elkészültek, majd a sírokat felszedtük a „C” „D” és „F” szelvényben. Feri és Gergő megkezdték a kövek és téglák beszállítását a múzeumba.

Négyen kilátogattak Hartáról, érdeklődtek a feltárásról, kedvesen hoztak gyümölcsöt és üdítőt.

2024. augusztus 14. szerda

Munkaidő: 6-14h

Létszám: Lantos Andrea, Csehák Barbara, Sultis László, Ricza Gábor, Farkas Ferenc, Soós Gergely

Időjárás: Napos, nagyon meleg 40 C

Feri és Gergő beszállítottak egy adag leletet és szerszámot a múzeumba, valamint átmentek Császártöltésre egy régészeti szakfelügyelethez.

Takarítjuk a szelvényeket, valamint a bajai segítséggel a talicskafeljárókat bontjuk el.

Délután utoljára a sírok nélkül drónozzuk a szelvényeket, most nagyon szépen látszanak az alapfalak.

Kilátogatott az ásatásra Schill Tamás és Szabó László, valamint Tamás kisfia Zsigi.

Utoljára még átnéztük fémkeresővel a szelvényt, de érdemlegeset nem találtunk.

2024. augusztus 15. csütörtök

Munkaidő: 6-14h

Létszám: Lantos Andrea, Csehák Barbara, Farkas Ferenc, Soós Gergely

Időjárás: Nagyon meleg 40C

A mai nap szétbontottuk a tábort, a fiúk mindent beszállítottak a múzeumba ami mozgatható volt.

Vége a feltárásnak...

2024. augusztus 16. péntek

Munkaidő: 6-14h

Létszám: Lantos Andrea, Farkas Ferenc, Csehák Barbara, Soós Gergely, Szabó Zétény

Időjárás: Nagyon meleg 40 C

A mai napon betemette a szelvényt a munkagép Soltról. Előtte sportdrónnal még készítettünk egy utolsó felvételt a feltárásról (Csilla Hartáról).

Gergelyt kivittük a buszhoz, elvittük az autót kitakarítani Soltra. Délután bementünk Kalocsára és a maradék leleteket és felszerelést leadtuk.



Viski Károly Múzeum Kalocsa

6300 Kalocsa

Szent István király út 25.

Levelezési cím: 6301 Kalocsa, Pf.: 82.

Tel/Fax: 36-78-462-351

E-mail: viski.karoly@freemail.hu


<http://www.viskikarolymuzeum.hu>

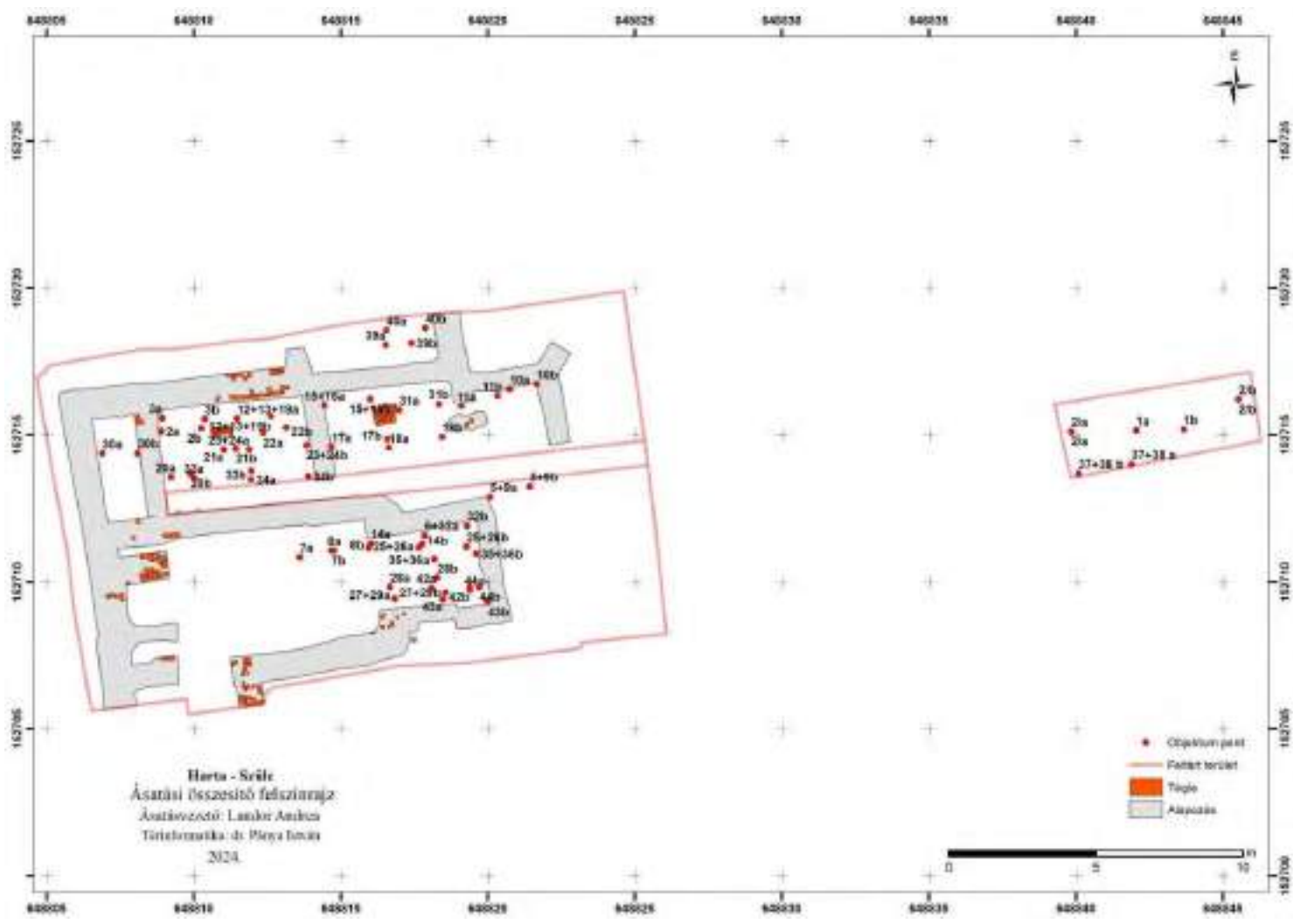
NEMZETI KULTURÁLIS ALAP

Örökségvédelem Kollégiuma

Pályázati azonosító: 207134/00422

A feltárás alaprajza





Herta - Székely
 Ásatási összesítő felvételrajz
 Ásatóvezető: Lunkó Anikó
 Térképalkotó: dr. Péter Iván
 2024

- Objectum pont
- Fennföld terület
- Tegle
- Alapfalak





Viski Károly Múzeum Kalocsa

6300 Kalocsa

Szent István király út 25.

Levelezési cím: 6301 Kalocsa, Pf.: 82.

Tel/Fax: 36-78-462-351

E-mail: viski.karoly@freemail.hu

http://www.viskikarolymuzeum.hu

NEMZETI KULTURÁLIS ALAP

Örökségvédelem Kollégiuma

Pályázati azonosító: 207134/00422

Fotódokumentáció

A szelvény kitűzése



A felső földréteg eltávolítása



Az 1. szelvény a feltárás különböző fázisaiban













A 2. szelvény a feltárás különböző fázisaiban





Középkori sírok a feltárás területén































Gödrök az ásás területén



Légifotók az ásás területéről









Látogatók az ásatáson







A szelvény betemetése





Viski Károly Múzeum Kalocsa

6300 Kalocsa

Szent István király út 25.

Levelezési cím: 6301 Kalocsa, Pf.: 82.

Tel/Fax: 36-78-462-351

E-mail: viski.karoly@freemail.hu

<http://www.viskikarolymuzeum.hu>

NEMZETI KULTURÁLIS ALAP

Örökségvédelem Kollégiuma

Pályázati azonosító: 207134/00422

Elsődleges leletnyilvántartás

A leletek és az ember/állatsontok terepi elsomagolását követően (megfelelő csomagolóanyagok alkalmazása, leletkísérőkkel ellátva minden egyes tárgy, csont), a Viski Károly Múzeum Kalocsa restaurátor műhelyében került sor a leletek elsődleges feldolgozására, melyet Lantos Andrea régész, illetve Farkas Ferenc műtárgyvédelmi asszisztensek végeztek. A leletek és csontok ideiglenes azonosítót kaptak, melyet a régészek osztottak ki és vezették táblázatba a műtárgyvédelmi asszisztensekkel együttműködésben, akik megkezdték az ember- és állatsontok vízzel való letisztítását és az apró leletek, kerámiák restaurálásra való előkészítését.

Kelt: Kalocsa, 2024. október 28.



Harta-Szüle apróleletek jegyzéke 2024

Sorszám	Dátum	Objektumszám/jellege	Darabszám
1	07.17.	F-G szelvény 1. réteg	pénzérme
2	07.05.	„B” szelvény 1.réteg	gomb (?)
3	07.05.	„B” szelvény 1. réteg	bronzlemez
4	07.17.	meddőből	gomb
5	07.17.	meddőből	veret
6	07.17.	meddőből	pénzérme
7	07.17.	meddőből	bronzlemez
8	17.17.	„D” szelvény	gomb
9	07.17.	„D” szelvény	bronzlemez, veret
10	07.12.	meddő	gomb
11	07.16.	„G” szelvény 1. réteg	pénzérme
12	07.16.	„C” szelvény 2. réteg	üvegtöredék
13	07.16.	„G” szelvény 1. réteg	köves gyűrű
14	07.16.	„B” szelvény 1. réteg	aranyozott bronzlemez
15.	07.12.	„H” szelvény 1. réteg	pénzérme
16	07.12.	„D” szelvény torony törmelékes r.	pénzérme
17	07.12.	„D” szelvény torony törmelékes r.	bronzkarika
18	07.16.	„G” szelvény 1. réteg	pénzérme
19	07.12.	„D” szelvény torony törmelékes r.	vaskés
20	06.29.	Templom szelvény	bronzlemez
21	06.29.	Templom mellett 648 824 152722	bronzkarika
22	06.29.	Templom mellett 648 824 152722	bronzveret + bronzpéz
23	07.02.	Templom 648 820 152711 ML	pénzérme
24	07.02.	Templom 648 820 152711 ML	pénzérme
25	07.02.	Templom 648 820 152711	pénzérme

Harta-Szüle apróleletek jegyzéke 2024

26	07.02.	Templom 648 820 152711 ML	pénzérme
27	07.02.	Templom 648 820 152711	pénzérme
28	07.02.	Templom 648 820 152711 ML	fél gomb
29	07.02.	Templom 648 820 152711 ML	2 db veret
30	07.02.	Templom 648 820 152711 ML	bronztárgy
31	07.02.	Templom 648 820 152711 ML	bronzlemezek
32	07.02.	Templom 648 820 152711 ML	bronzlemezek
33	07.02.	Templom 648 820 152711	bronzcsengő töredék
34	07.02.	Templom 648 820 152711 ML	bronzolvadék
35	07.02.	„K” szelvény 1. réteg	vaskés
36	07.23.	2. szelvény 1. sír	bronztöredék
37	07.23.	2. szelvény 1. sír	bronztöredék
38	07.23.	szórvány	pénzérme
39	07.23.	2. szelvény 1. sír	Bronztöredék láb környékéről
40	07.23.	„K” szelvény 1. réteg	vaspánt
41	07.23.	„K” szelvény 1. réteg	6 db vasszög
42	07.24.	„J” szelvény	Pénzérme
43	07.22	Meddő P. Márk	bronzlemez
45	07.22.	Meddő P. Márk	pénzérme
46	07.22	Meddő P. Márk	pénzérme
47	07.22	Meddő P. Márk	pénzérme
48	07.22.	Meddő P. Márk	pénzérme
49	07.22.	Meddő P. Márk	pénzérme
50	07.22	Meddő P. Márk	pénzérme

Harta-Szüle apróleletek jegyzéke 2024

51	07.22.	Meddő P. Márk	pénzérme
52	08.02.	„D” szelvény torony alja	bronztárgy
53	08.02.	„D” szelvény torony alja	érme
54	08.01.	„D” szelvény torony alja	pénzérme
55	08.01.	„D” szelvény torony alja	összetapadt érmék
56	08.05.	„F” szelvény 28. sír k.	Tű feje (?)
57	08.09.	„B” szelvény /18. sír	pénzérme
58	08.09.	„B-C” szelvény /17.sír	kerámia
59	08.09.	„B-C” szelvény / 15. sír	vasszőgek
60	08.09	„C szelvény / 19. sír	pénzérme
61	08.09.	„C” szelvény /23. sír	vasszőgek
62	08.09.	„C” szelvény / 23. sír	Fa + vasszőg
63	08.12.	„C” szelvény / 21. sír	spiráldísz
64	08.12.	„D” szelvény / 2. sír	vasszeg
65	08.12.	„G” szelvény /7. sír 1/1	párta
66	08.12.	„G” szelvény /7. sír 1/2	párta
67	08.12.	„G” szelvény /7. sír 1/3	párta
68	08.12.	„G” szelvény /7. sír 1/4	párta
69	08.12.	„G” szelvény /7. sír 1/5	párta
70	08.12.	„G” szelvény /7. sír 1/6	Párta koponya mögött
71	08.12.	„G” szelvény /7. sír 1/7	Párta koponya alól
72	08.12.	„G” szelvény /7. sír 1/8	párta
73	08.12.	„G” szelvény /7. sír 1/9	párta
74	08.12.	„G” szelvény /7. sír 1/10	párta

Harta-Szüle apróleletek jegyzéke 2024

75	08.12-	„G” szelvény /7. sír 1/11	párta
76	08.12.	„G” szelvény /7. sír 1/12	párta
77	08.12.	„G” szelvény /7. sír 2. melléklet	vascsat
78	08.13.	„F” szelvény 25+35 sír k.	bronztárgy
79	08.13.	„D” szelvény /30	vaspánt
80	08.10.	„C” szelvény sírok földjéből	vasszögek
81	08.13.	„E” szelvény sírok földjéből	vaspánt
82	08.14.	„F” szelvény 14. sír alól	pénzérme

Harta-Szüle embercsontok jegyzéke 2024

Sorszám	Dátum	Objektumszám/jellege	Darabszám
1	07.26.	„F” szelvény	vázcsontok
2	08.09	„B” szelvény / 40	koponya
3	08.09.	„B” szelvény / 40	vázcsontok
4	08.09.	„B” szelvény / 39	Koponya + vázcsont
5	08.09.	„B” szelvény / 41	vázcsontok
6	08.09.	„B” szelvény / 31	vázcsontok
7	08.09.	„B” szelvény / 18	koponya
8	08.09.	„B” szelvény / 18	vázcsontok
9	08.09.	„B-C” szelvény / 17	koponya
10	08.09	„B-C” szelvény / 17	vázcsontok
11	08.09.	„B-C” szelvény / 16	Koponya + vázcsontok
12	08.09.	„B-C” szelvény / 15	koponya
13	08.09.	„B-C” szelvény / 15	vázcsontok
14	08.09.	„C” szelvény / 22	koponya
15	08.09	„C” szelvény / 22	vázcsontok
16	08.09.	„C” szelvény / 24	koponya
17	08.09.	„C” szelvény / 24	vázcsontok
18	08.09.	„C” szelvény / 23	koponya
19	08.12.	„C” szelvény / 23	vázcsontok
20	08.12.	„C” szelvény / 19	koponya
21	08.12.	„C” szelvény / 19	vázcsontok
22	08.12.	„C” szelvény / 13	koponya
23	08.12.	„C” szelvény / 13	vázcsontok
24	08.12.	„C” szelvény / 12	koponya

Harta-Szüle embercsontok jegyzéke 2024

25	08.12.	„C” szelvény / 12	vázcsontok
26	08.12.	„C” szelvény / 21	koponya
27	08.12.	„C” szelvény / 33	koponya
28	08.12.	„C” szelvény / 33	vázcsontok
29	08.12.	„D” szelvény / 20	koponya
30	08.12.	„D” szelvény / 20	vázcsontok
31	08.12.	„D” szelvény / 2	koponya
32	08.12.	„D” szelvény / 2	vázcsontok
33	08.12.	„D” szelvény / 3	vázcsontok
34	08.12.	„G” szelvény / 7	koponya
35	08.12.	„G” szelvény / 7	vázcsontok
36	08.12.	„G” szelvény / 4	koponya
37	08.12.	„G” szelvény / 4	vázcsontok
38	08.13.	„G” szelvény / 8	koponya
39	08.13.	„G” szelvény / 8	vázcsontok
40	08.13.	„F” szelvény / 14	koponya
41	08.13.	„F” szelvény / 14	vázcsontok
42	08.13.	„F” szelvény / 28	koponya
43	08.13.	„F” szelvény / 28	vázcsontok
44	08.13.	„F” szelvény / 27	koponya
45	08.13.	„F” szelvény / 27	vázcsontok
46	08.13.	„F” szelvény / 29	koponya
47	08.13.	„F” szelvény / 29	vázcsontok
48	08.13.	„F” szelvény / 42	vázcsontok
49	08.13.	„F” szelvény / 25	koponya
50	08.13.	„F” szelvény / 25	vázcsontok
51	08.13.	„F” szelvény / 44	Vázcsontok
52	08.13.	„F” szelvény / 26	koponya
53	08.13.	„F” szelvény / 26	vázcsontok
54	08.13.	„F” szelvény / 6	koponya
55	08.13.	„F” szelvény / 6	vázcsontok

Harta-Szüle embercsontok jegyzéke 2024

56	08.13.	„F” szelvény / 35	vázcsontok
57	08.13.	„F” szelvény / 32	koponya
58	08.13.	„F” szelvény / 32	vázcsontok
59	08.13.	„F” szelvény / 36	vázcsontok
60	08.13.	„E” szelvény / 5	koponya
61	08.13.	„E” szelvény / 5	vázcsontok
62	08.13.	„E” szelvény / 9	vázcsontok
63	08.13.	„D” szelvény / 30	koponya
64	08.13.	„D” szelvény / 30	vázcsontok
65	08.13.	2. szelvény / 1	vázcsontok

Harta-Szüle kerámiák jegyzéke 2024

Sorszám	Dátum	Objektumszám/jellege	Darabszám
1	07.16.	„L” szelvény 1.réteg	6 db kerámia
2	07.16-	„C” szelvény 1. réteg	12 db kerámia
3	07.16.	„G” szelvény 1. réteg	16 db kerámia
4	07.16.	„B” szelvény 1. réteg	6 db kerámia
5	07.05.	„B” szelvény törmelék réteg	16 db kerámia
6	07.16.	„H” szelvény 1. réteg	3 db kerámia
7	07.05.	„A” szelvény törmelékes réteg	2 db kerámia
8	07.16.	„D” szelvény 1. réteg	26 db kerámia
9	07.05.	„E” szelvény 1. réteg	1 db kerámia
10	07.12	„F” szelvény 1. réteg	3 db kerámia
11	07.26.	„L” szelvény 1. réteg	1 db kerámia
12	07.23.	„B” szelvény 2. réteg	13 db kerámia
13	07.23.	„C” szelvény 2. réteg	12 db kerámia
14	08.08.	„F” szelvény 42. sír környéke	1 db kerámia
15	08.08	„B” szelvény sekrestyéből	4 db kerámia
16	08.08.	„B” szelvény Árpád.kori	2 db kerámia
17	07.26.	„F” szelvény 6. sír b.	4 db kerámia
18	08.08.	2. szelvény 37. obj. alól	118 db kerámia
19	07.29.	„D” szelvény torony alja	89 db kerámia
20	08.08.	38. obj. gödör	17 db kerámia
21	08.12.	„C” szelvény 4. obj.	6 db kerámia
22	08.13.	„E” szelvény sírok földjéből	2 db kerámia
23	08.14.	„L” szelvény rábontás	12 db kerámia
24	08.14.	„K” szelvény rábontás	1 db kerámia

Harta-Szüle vastárgyak jegyzéke 2024

Sorszám	Dátum	Objektumszám/jellege	Darabszám
1	07.12.	„D” szelvény 1.torony	1 db vastárgy
2	07.28.	„F” szelvény 1.réteg	10 db vasszög
3	07.03.	„B” szelvény 1.réteg	14 db vasszög + vastárgy
4	07.17	„C” szelvény 1. réteg	11 db vasszög + vaspánt
5	07.16.	„G” szelvény 1. réteg	1 db vaspánt + 1 db vastárgy
6	07.16.	„D” szelvény 1. réteg	8 db vasszög + 2 db vaspánt
7	07.16.	„C” szelvény 2. réteg	2 db vaspánt + 2 db vasszög
8	07.05.	„E” szelvény 1. réteg	1 db vasszög
9	07.05.	„B” szelvény 1. réteg	5 db vasszög + 1 db vastárgy
10	07.05.	„A” szelvény 1. réteg	1 db vasszög
11	07.02.	Templom szelvény 648 820 152711	4 db vasszög + 2 db vaspánt
12	07.02	Templom 648 820 152711	1 db vastárgy
13	07.13.	„C” szelvény 2. réteg	16 db vastárgy
14	07.22.	Meddő Petrecz Márk	2 db vasszög
15	07.26.	„F” szelvény 5. sír környéke	2 db vasszög
16	08.08.	„F” szelvény 5. sír környéke	1 db vasszög
17	08.08.	„F” szelvény	4 db vasszög + vastárgy
18	08.08.	„D” szelvény	10 db vastárgy a torony aljából
19	08.08.	„B” szelvény sekrestye	Vasszögek 21 db
20	08.02.	„D” szelvény torony alja	vastárgy + vaspánt
21	08.02.	„D” szelvény torony alja	vaspánt része
22	08.02.	„D” szelvény torony alja	vastárgy
23	08.08.	2. szelvény 37. obj.	2 db vasszög
24	08.12.	„D” szelvény 2. sír	vasszög



Viski Károly Múzeum Kalocsa

6300 Kalocsa

Szent István király út 25.

Levelezési cím: 6301 Kalocsa, Pf.: 82.

Tel/Fax: 36-78-462-351

E-mail: viski.karoly@freemail.hu

<http://www.viskikarolymuzeum.hu>

NEMZETI KULTURÁLIS ALAP

Örökségvédelem Kollégiuma

Pályázati azonosító: 207134/00422

Nyilatkozat dokumentációs kötelezettség teljesítéséről

Alulírott **Romsics Imre múzeumigazgató** [pályázó képviselőjére jogosult] a **Viski Károly Múzeum Kalocsa** [pályázó neve] képviselőjében eljárva kijelentem, hogy **Harta – Szüle 34092** azonosító számú lelőhelyen 2024. július 1-augusztus 15. között végzett tervásatás kapcsán a jogszabályban meghatározott dokumentációs kötelezettségünknek eleget tettünk.

Kelt: Kalocsa, 2024. október 28.

pályázó képviselője



ÜGYFÉLI BEADVÁNY KIVONATA

ÉTDR azonosító: 202300069134
Iratazonosító: IR-000489051/2024

Kérelem módosítása, kiegészítése

1. A benyújtó (rögzítő) személy adatai:

Küldő: Szabóné Lantos Andrea
Benyújtó neve, címe: -
Telefonszám: +36304528266
E-mail cím: lantosandrea@viskikarolymuzeum.hu

2. Kérelmezők:

Viski Károly Múzeum Kalocsa, 6300 Kalocsa, Szent István király út 25

3.a Az építési tevékenységgel érintett telek címe, helyrajzi száma:

6326 Harta, hrsz.: 078/48

3.b Kérelem leírása, kelte:

A kérelmezett eljárás típusa: Régészeti feltárás engedélyezési eljárása
A beadvány tárgya: Régészeti feltárás engedélyezési eljárása - Harta
Jelen kivonat dátuma: 2024.10.28.
Indoklás: -

3.c Kérelem címzettje:

Bács-Kiskun Vármegyei Kormányhivatal Építésügyi és Örökségvédelmi Főosztály
(építésügy, örökségvédelem) (6000 Kecskemét, ; telefonszám:
http://bkmkh.hu/epitesugyi_es_oroksegevedelmi_foosztaly)



4. Kérelem rövid leírása:

Harta-Szüle feltárási engedély iránti kérelem

5.a Mellékletek:

Fájlnév

Fájlnév

Fájlnév

Jelentés tervásatásról.pdf

858 320

2024.10.28. 14:00:44

Személyesen és postai úton benyújtott papír alapú kérelem esetén:

Az elektronikus adathordozón érkezett dokumentumokról és/vagy papír alapú irat(ok)ról a fenti táblázatban felsorolt hiteles másolat(ok) készült(ek), és a kérelem mellékleteként benyújtásra került(ek).

kelt: _____

ügyfélszolgálati munkatárs aláírása

Személyesen benyújtott papír alapú kérelem esetén:

kelt: _____

benyújtó aláírása



Viski Károly Múzeum Kalocsa

6300 Kalocsa

Szent István király út 25.

Levelezési cím: 6301 Kalocsa, Pf.: 82.

Tel/Fax: 36-78-462-351

E-mail: viski.karoly@freemail.hu

<http://www.viskikarolymuzeum.hu>

NEMZETI KULTURÁLIS ALAP

Örökségvédelem Kollégiuma

Pályázati azonosító: 207134/00422

Kötelezettségvállalási nyilatkozat karbantartási terv végrehajtásáról

Alulírott **Romsics Imre** múzeumigazgató [pályázó képviselőjére jogosult] a **Viski Károly Múzeum Kalocsa** [pályázó neve] képviselőjében eljárva kijelentem, hogy **Harta Szüle 34092** azonosító számú lelőhelyen 2024. július-augusztusban végzett tervásatás kapcsán kidolgozott 10 évre szóló karbantartási tervet végrehajtjuk.

Kelt: Kalocsa, 2024. október 28.

pályázó képviselője



Viski Károly Múzeum Kalocsa

6300 Kalocsa

Szent István király út 25.

Levelezési cím: 6301 Kalocsa, Pf.: 82.

Tel/Fax: 36-78-462-351

E-mail: viski.karoly@freemail.hu

<http://www.viskikarolymuzeum.hu>

NEMZETI KULTURÁLIS ALAP

Örökségvédelem Kollégiuma

Pályázati azonosító:

Karbantartási terv

A feltárás területe Harta külterületén a 078/48 helyrajzi számú szántón található. Tulajdonosa folyamatosan műveli a területet.

A szelvény betemetésekor a feltárt alapozás maradványait geotextilrel befedtük.

A következő 5 évben célunk megfelelő pályázat elnyerése esetén a templom teljes területének és az azt körülvevő középkori temető mind teljesebb feltárása.

A következő tíz évben próbáljuk elérni, hogy a templom területét kivegyék a művelés alól és egy bemutatóhelyet alakítsunk ki egy információs táblával, annál is inkább, mert a templom turisztikai szempontból jó helyen fekszik. A területen az eddig kutatott Hartához tartozó nagyhartai és miklai templomok bemutatása is lehetséges.

Kelt: Kalocsa, 2024. október 28.



Lantos Andrea
régész

Nyilatkozat

az uniós állami támogatási szabályoknak a Kedvezményezett részére nyújtandó támogatásra történő alkalmazhatóságáról

Alulírott **Romsics Imre múzeumigazgató** [pályázó képviselőjére jogosult] a **Viski Károly Múzeum Kalocsa** [pályázó neve] képviselőjében eljárva kijelentem, hogy az általam megvalósított tevékenység tekintetében az Európai Unió működéséről szóló szerződés 107. cikkének (1) bekezdésében említett **állami támogatás fogalmáról szóló bizottsági közlemény (2016/C 262/01) 196. pontjában meghatározott, az alábbiakban felsorolt feltétel teljesült:**

- a támogatandó tevékenységből megvalósuló szolgáltatásokat elsősorban magyar állampolgárok veszik igénybe, ezért a támogatásban részesített tevékenység más tagállamok piacaira és fogyasztóira legfeljebb marginális hatást gyakorol.

Jelen nyilatkozattal kötelezettséget vállalok arra, hogy a feltétel teljesülését alátámasztó tényeket, körülményeket és bizonyítékokat a szakmai beszámolóban részletesen bemutatom az alábbiak szerint:

1. A támogatott tevékenység megvalósítási helyének (helyszíneinek) ismertetése,
2. A támogatott tevékenység céljának ismertetése, és a megvalósulás körülményeinek bemutatása (a programmal elérendő cél, a megvalósításban résztvevők, a szolgáltatást igénybe vevők körének ismertetése).

Kelt: Kalocsa, 2024. október 15.


pályázó képviselője



Nyilatkozat

az uniós állami támogatási szabályoknak a Kedvezményezett részére nyújtandó támogatásra történő alkalmazhatóságáról

Alulírott **Romsics Imre múzeumigazgató** [pályázó képviselőjére jogosult] a **Viski Károly Múzeum Kalocsa** [pályázó neve] képviselőjeként eljárva kijelentem, hogy az általam megvalósított tevékenység tekintetében az Európai Unió működéséről szóló szerződés 107. cikkének (1) bekezdésében említett **állami támogatás fogalmáról szóló bizottsági közlemény (2016/C 262/01) 34. pontjában meghatározott, az alábbiakban felsorolt feltétel teljesült:**

- a támogatandó tevékenység nem minősül gazdasági tevékenységnek, az általam benyújtott pályázatba foglalt tevékenységek kapcsán piaci bevételeim nem érik el működési költségek legalább felét.

Jelen nyilatkozattal kötelezettséget vállalok arra, hogy az általam benyújtott beszámolóban a fenti feltétel teljesülését alátámasztó tényeket, körülményeket és bizonyítékokat helyszíni ellenőrzés esetén rendelkezésre bocsátom, továbbá a pénzügyi elszámolás során a támogatott tevékenységgel kapcsolatban felmerült költségeket jogcímek szerinti bontásban, részletesen bemutatom.

Kelt: Kalocsa, 2024. október 15.


pályázó képviselője

